


Circuit du Pic et du Chamois

MONTMAUR



Circuit du Pic et du Chamois (Damien Desbenoit - CCBD)

Petite boucle de découverte à travers la forêt domaniale des Sauvas sous l'imposante face sud du plateau de Bure et ses immenses éboulis.

" En partant tôt et munis de jumelles vous observerez les chamois et entendrez peut-être le tambourinage du pic. " D.Desbenoit - chargé de développement de la randonnée à la CCBD

Infos pratiques

Pratique : Pédestre

Durée : 2 h

Longueur : 3.3 km

Dénivelé positif : 197 m

Difficulté : Facile

Type : Boucle

Thèmes : Faune, Flore, Point de vue

Itinéraire

Départ : Parking des Sauvas - Aire de Bure

Arrivée : Parking des Sauvas - Aire de Bure

Balisage :  GR  PR

 Départ 0 km | 1 360 m

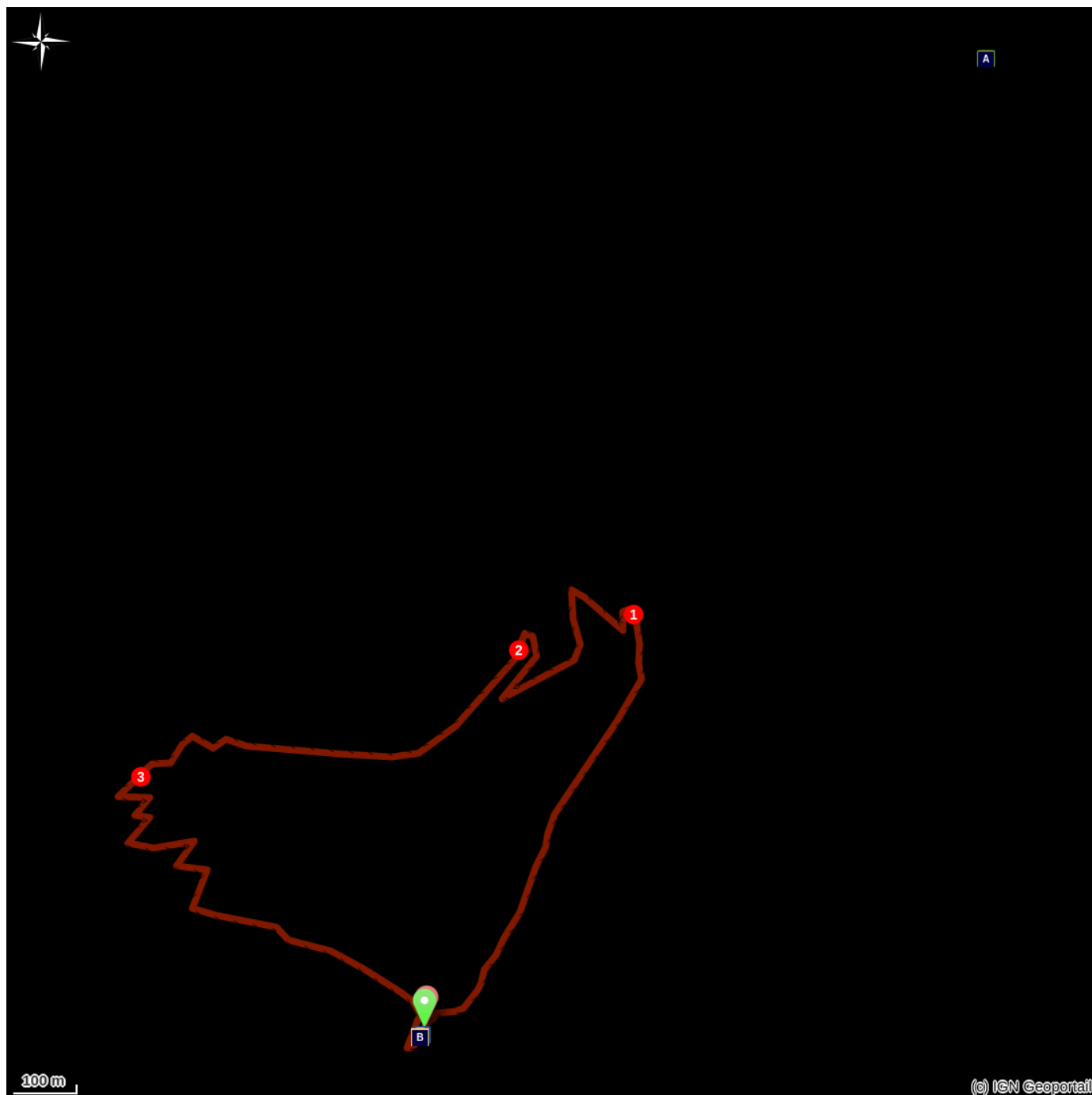
Du parking, prendre le chemin à la montée balisé GRP®.

Le chemin laisse rapidement place à un sentier ascendant qui traverse une forêt mixte de résineux et de feuillus.

1. 0,7 km | 1 477 m 700 m plus haut, quitter l'itinéraire de Bure pour emprunter le sentier balisé en jaune sur la gauche qui remonte en lacets jusqu'à une piste.
2. 1,4 km | 1 564 m En arrivant sur la piste, emprunter celle-ci sur la gauche. Magnifiques vues sur la combe et la Dent d'Aurouze qui culmine à 2679 m. *D'ici vous pourrez observer les drayes formées par les chamois dans les pierriers. En venant tôt il n'est pas rare d'observer des chamois dans les éboulis. À la belle saison le site est survolé par les nombreuses hirondelles des rochers qui nichent au Roc des hirondelles.*
3. 2,1 km | 1 512 m Après 700 m sur cette piste, la quitter pour un sentier sinueux qui plonge à gauche à travers une pinède pour rejoindre le parking.

Arrivée 3 km | 1 360 m

Sur votre chemin...

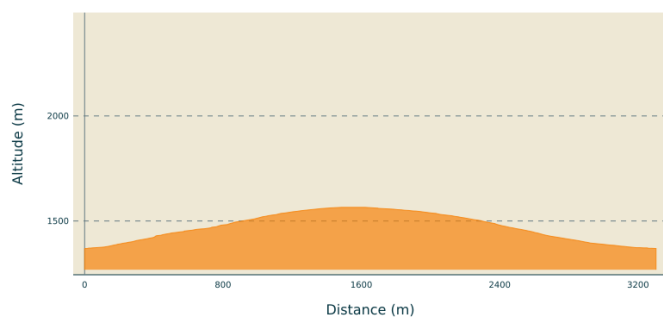


 Chamois (A)

 Place à feux de l'aire de Bure (B)

Toutes les infos pratiques

Profil altimétrique



Altitude min 1368 m
Altitude max 1565 m

Accès routier

Depuis Montmaur, rejoindre le hameau de « la Montagne ». Poursuivre sur la route forestière des Sauvas jusqu'à « L'aire de Bure, parking pique-nique, départ sentier pic de Bure ».

Parking conseillé

Parking des Sauvas

Lieux de renseignement

Office de tourisme Source du Buëch - bureau d'accueil d'Aspres-sur-Buëch
Avenue de la gare, 05140 Aspres-sur-Buëch

Tel : 04 92 58 68 88

<https://www.sources-du-buech.com/>



Office de tourisme Source du Buëch - bureau d'accueil de Veynes
Avenue Commandant Dumont, 05400 VEYNES

Tel : 04 92 57 27 43

<https://www.sources-du-buech.com/>

Sur votre chemin...



Chamois (A)

Le chamois est très à l'aise sur les rochers ainsi que sur les neiges dures et glacées grâce à ses sabots adaptés. En altitude, lorsque l'oxygène se fait rare et que la respiration devient difficile, il ne rencontre, lui, aucun problème grâce à ses gros poumons et son cœur musclé qui atteint 350 g (le nôtre ne pèse que 280 g).

Son sang très riche dispose de 12 millions de globules rouges par millilitre cube de sang, contre à peine 4,5 millions pour l'homme. La période du rut a lieu aux mois de novembre et décembre. Le mâle d'ordinaire solitaire délaisse sa retraite pour rejoindre les hardes de chèvres et de jeunes chamois. Le mâle dominant s'accouple avec plusieurs chèvres. Pour obtenir ce statut, les mâles se livrent lors du rut à des courses-poursuites impressionnantes. Vous le reconnaîtrez avec ses cornes recourbées dans les pierriers du versant sud.

Crédit photo : Damien Desbenoit - CCBD



Place à feux de l'aire de Bure (B)

Une place à feux est à votre disposition sur le parking des Sauvas, lieu de départ pour rejoindre le Plateau de Bure. Une pancarte indique les règles de bonne conduite (usage, périodicité...).

Crédit photo : CDRP05