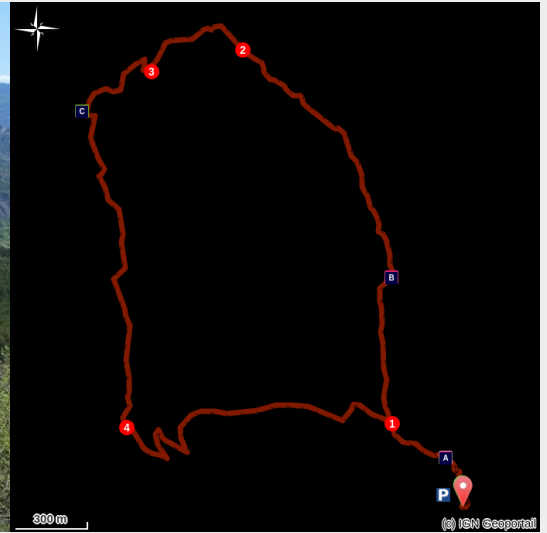


Col de Cuberselle

VEYNES



Magnifique sentier en balcon à deux pas du centre ville (Damien Desbenoit - CCBD)



Veynes garde quelques secrets bien dissimulés ! Nous vous en dévoilons un, cette magnifique boucle à la végétation méditerranéenne, abritée du vent et exposée au soleil, permet de découvrir les hauteurs de cette petite ville avec de beaux points de vue sur le Buëch.

" Quelques passages aériens peuvent être impressionnants en bordure de ravins. "
D.Desbenoit - chargé de mission rando à la CCBD

Infos pratiques

Pratique : Pédestre

Durée : 3 h

Longueur : 7.4 km

Dénivelé positif : 487 m

Difficulté : Moyen

Type : Boucle

Thèmes : Col et sommet, Flore, Géologie, Point de vue

Itinéraire

Départ : Parking de la piscine de Veynes.

Arrivée : Parking de la piscine de Veynes.

Balisage :  GR  PR

 Départ 0 km | 848 m

Quand on est face à la piscine prendre la route de droite qui descend vers le boulodrome (voie piétonne protégée par des barrières rouges). Faire 100 m et prendre à gauche le raide sentier balisé GR® en direction du col de Cuberselle (poteau signalétique).

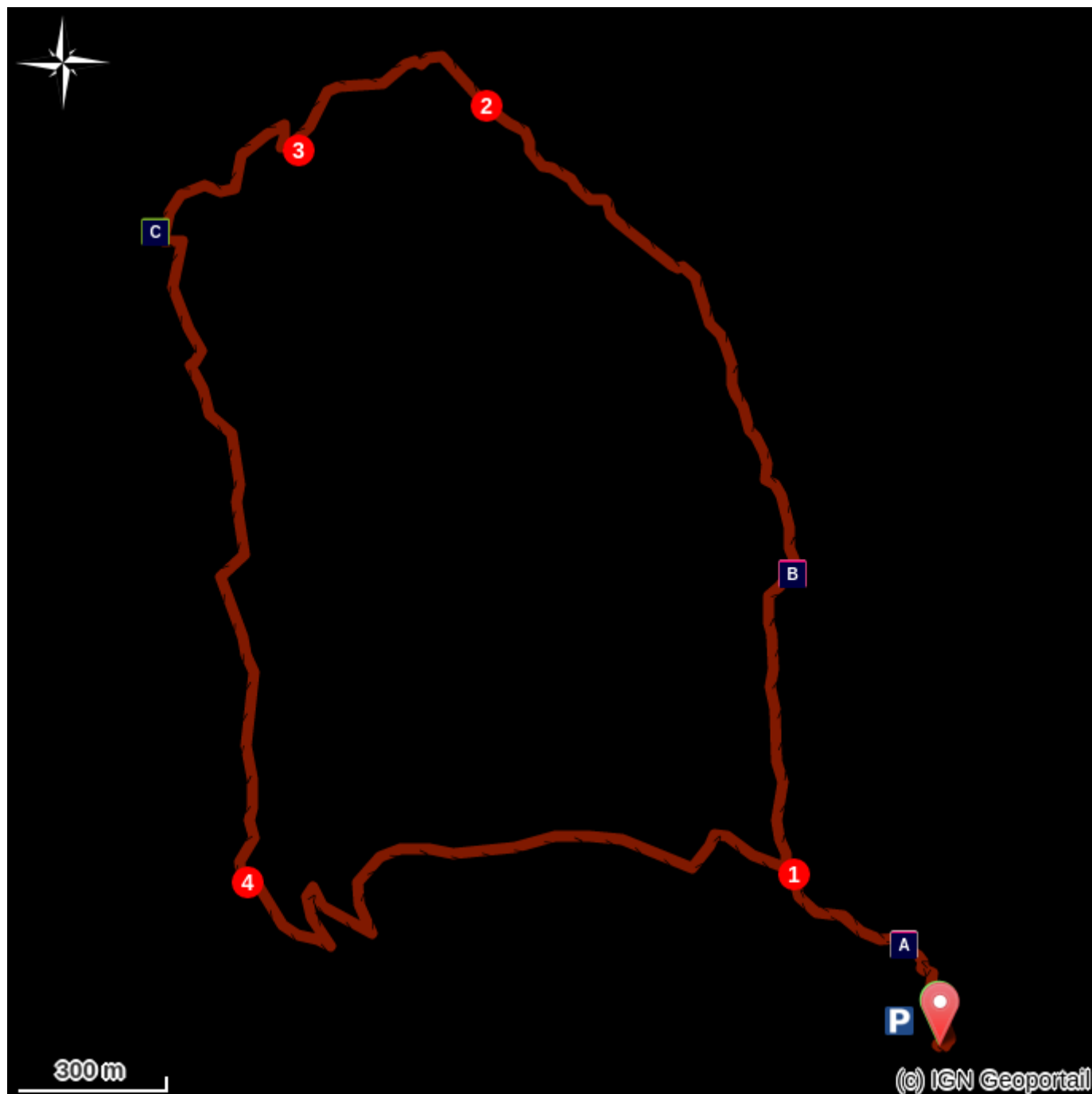
Le sentier grimpe dans les marnes grises, formation géologique caractéristique du Buëch.

En haut des marnes, laisser un chemin sur la gauche et poursuivre en face sur le sentier balisé GR®.

1. 0,7 km | 965 m Carrefour, continuer tout droit en direction du col de Cuberselle en suivant le balisage GR®. *La pente s'accroît en bordure du ravin. Magnifique vue sur Veynes. Par la suite le sentier présente un profil en balcon et la pente diminue, le cheminement devient moins physique. Quelques passages peuvent être impressionnants en bordure de ravins. Le sentier est bordé d'aphyllantes de Montpellier (fleur méditerranéenne typique des milieux pauvres et secs).*
2. 2,7 km | 1 254 m Col de Cuberselle, laisser le GR® qui monte en direction du col de Combe Noire et prendre le sentier à la descente sur la gauche.
3. 3,2 km | 1 126 m Grange de Serre, laisser un premier sentier qui part sur la droite, dépasser la ruine et prendre le second sentier en direction du fond du vallon. Traverser le ruisseau et poursuivre toujours en descente en franchissant quelques marches. Le sentier laisse place à une piste, poursuivre sur celle-ci à la descente. Passer le long d'une maison. Passer un gué et prendre la piste sur la droite.
4. 5,4 km | 861 m Carrefour au niveau de la route goudronnée. Prendre le chemin le plus à gauche à la montée. Dépasser le poteau téléphonique. Le chemin monte derrière la ferme et s'enfonce dans la forêt. Rester sur le chemin principal en montée puis à plat. Poursuivre sur un sentier jusqu'à retrouver l'itinéraire aller (Point A). Redescendre alors par l'itinéraire aller jusqu'à la piscine.

Arrivée 8 km | 848 m

Sur votre chemin...



 Marnes noires (A)

 Point de vue (B)

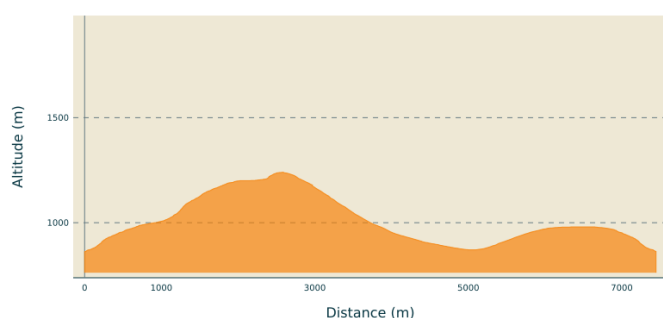
 Aphyllanthe de Montpellier (C)

Toutes les infos pratiques

Recommandations

Quelques passages aériens peuvent être impressionnants en bordure de ravins.

Profil altimétrique



Altitude min 862 m
Altitude max 1240 m

Transports

Gare de Veynes-Dévoluy (Train et Bus)

Accès routier

Parking de la piscine de Veynes.

Parking conseillé

Parking de la piscine de Veynes.

Lieux de renseignement

Office de tourisme Source du Buëch -
bureau d'accueil d'Aspres-sur-Büech
Avenue de la gare, 05140 Aspres-sur-
Buëch

Tel : 04 92 58 68 88

<https://www.sources-du-buech.com/>

Office de tourisme Source du Buëch -
bureau d'accueil de Veynes
Avenue Commandant Dumont, 05400
VEYNES

Tel : 04 92 57 27 43

<https://www.sources-du-buech.com/>



Sur votre chemin...



Marnes noires (A)

En redescendant vers le village de Veynes, le relief est particulièrement accidenté dans un cadre encore sauvage de ravines et de marnes noires.

Crédit photo : CDRP05



Point de vue (B)

Beau point de vue sur le village de Veynes et ses alentours.

Crédit photo : CDRP05



Aphyllanthe de Montpellier (C)

L'aphyllanthe est une espèce typiquement méditerranéenne qui parsème les garrigues basses, les bords de chemins. Elle aime les sols caillouteux, souvent marneux, compacts, secs voire arides. Plante vivace, son appareil végétatif aérien se compose de tiges nues, évoquant celles des joncs. Le nom « aphyllanthe » signifie « pas de feuilles ». Elle croît en touffe, qui prend une couleur verte légèrement bleutée. L'aphyllanthe est réputée pour favoriser l'engraissement des moutons et des chèvres. On lui prête aussi le pouvoir de donner un goût parti culier aux fromages issus de sa pâture.

Crédit photo : Damien Desbenoit - CCBD