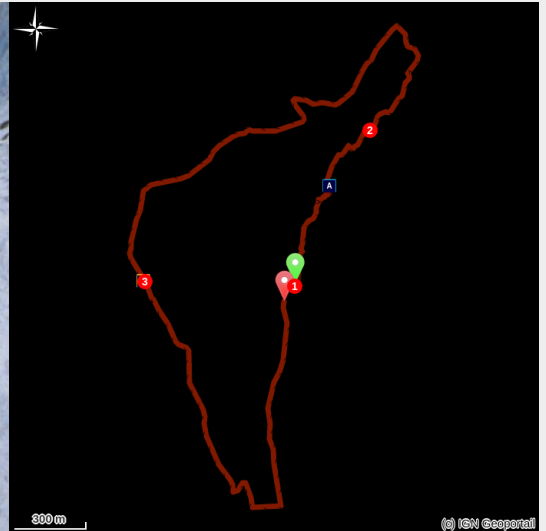


Les Marmites du Diable

LA FAURIE



Cascade (D.Desbenoit)



Le tour des marmites du Diable permet de découvrir le superbe torrent de Durbonas, prenant sa source de la montagne éponyme ainsi que le magnifique Monastère de la Dormition-de-la-Mère-de-Dieu.

Infos pratiques

Pratique : Pédestre

Durée : 3 h

Longueur : 5.8 km

Dénivelé positif : 294 m

Difficulté : Difficile

Type : Boucle

Thèmes : Flore, Géologie

Itinéraire

Départ : La Faurie

Arrivée : La Faurie

Balisage :  GRP  PR

Cette boucle, bien que d'une distance et d'un dénivelé modestes (8 km pour 380 m de dénivelé), présente quelques difficultés (pente raide, mains courantes, rampes) qui ne la mettent pas à portée de tout public et qui la rendent difficilement praticable par temps de pluie ou de neige.

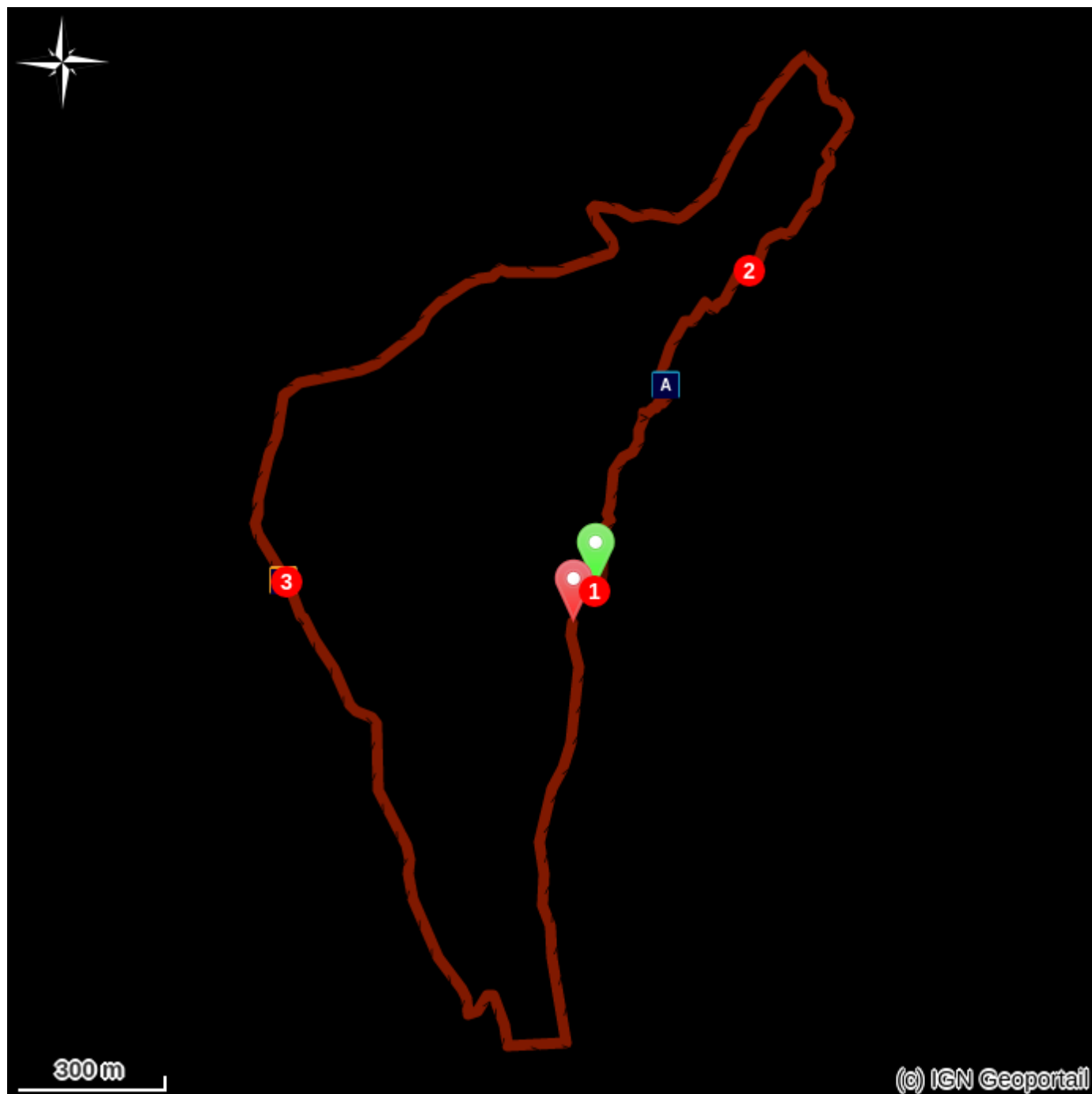
Elle est cependant pleine de charme avec une montée certes ardue mais qui offre de beaux points de vue sur les « marmites » belles vasques creusées dans le calcaire par le torrent du Durbonas. Le retour est plus tranquille sur une belle piste où la vue est dégagée et permet de voir les sommets du Buëch et du Dévoluy.

Le départ de la boucle peut se faire en bordure de la départementale 1075 entre La Valette et La Faurie (peu de possibilité pour se garer) ou mieux du parking des Marmites à 1,2 km par la piste carrossable.

1. Du parking des Marmites, emprunter un sentier assez caillouteux en bordure du torrent du Durbonas, tantôt en rive droite, tantôt en rive gauche. Assez rapidement la pente s'accroît et devient vite technique avec mains courantes, rampes, escaliers ou marches en fer. En contrebas le torrent s'écoule de vasques en cascades dans une atmosphère minérale.
2. Peu à peu la pente se réduit, le sentier chemine en forêt, quitte le torrent et monte en douceur jusqu'au croisement avec la piste que l'on emprunte à gauche pour redescendre vers La Faurie.
3. Au panneau Fontaine Notre Dame, l'itinéraire rejoint le GRP du Tour du Buëch (balises jaune et rouge). Après les ruines et la chapelle, longer le monastère orthodoxe de la Dormition-de-la-Mère-de-Dieu, dont le début de la construction date des années 1970.

Après le monastère, quitter la petite route goudronnée du hameau Notre Dame pour emprunter à gauche un sentier qui descend jusqu'à la RD 1075 au panneau La Faurie (840 m). De là suivre à gauche la route départementale sur 400 mètres environ pour rejoindre la piste de départ.

Sur votre chemin...



 Les marmites du Diable (A)

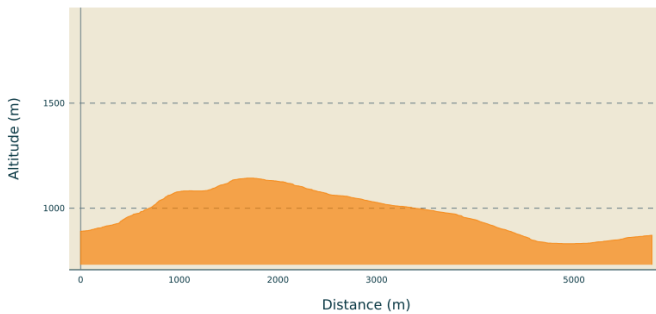
 Monastère de la Dormition-de-la-Mère-de-Dieu (B)

Toutes les infos pratiques

Recommandations

Certains passages techniques avec des aménagements particuliers (mains courantes, marches) nécessitent une certaine vigilance.
Cet itinéraire est déconseillé par temps de pluie (rochers glissants).

Profil altimétrique



Altitude min 831 m
Altitude max 1143 m

Accès routier

Depuis Lus-la-Croix-Haute (15km), Veynes (9km) ou Aspres-sur-Buëch (7km), suivre la D 1075 jusqu'aux portes du village de la Faurie.

Parking conseillé

Parking des marmites


Lieux de renseignement

Office de tourisme Source du Buëch - bureau d'accueil d'Aspres-sur-Büech
Avenue de la gare, 05140 Aspres-sur-Büech
Tel : 04 92 58 68 88
<https://www.sources-du-buech.com/>

Office de tourisme Source du Buëch - bureau d'accueil de Veynes
Avenue Commandant Dumont, 05400 VEYNES
Tel : 04 92 57 27 43
<https://www.sources-du-buech.com/>



Sur votre chemin...



Les marmites du Diable (A)

Le torrent de Durbonas, qui prend sa source depuis la montagne éponyme, serpente les marmites du Diable, de belles vasques calcaires. Le Durbonas rejoint en suite le Buëch au niveau du camping de la Garrigue

Crédit photo : Morgane Berger - CDRP



Monastère de la Dormition-de-la-Mère-de-Dieu (B)

Depuis le XIIe siècle, les moines de l'abbaye de Durbon possédaient des terres sur un plateau isolé situé à 1 000 mètres d'altitude entre le village de la Faurie et le hameau du Villard. Un hameau qui s'y développa, qui devint la paroisse de Sancta Maria di Biochana, puis Nostre-Dame du Villard en Beauchani, réunie au XVIIe siècle à celle de la Faurie.

Le hameau déclina à la fin du XIXe siècle, et ne comptait plus, avec le Villard, qu'une centaine d'habitants au début du XXe siècle. En 1970, un jeune orthodoxe de 33 ans, professeur de philosophie, le futur père Victor, s'installe dans ce lieu qui n'était que ruines pour y créer un lieu de rencontre, d'approfondissement de foi et de célébration. En 1971, le père Cyrille célèbre la première liturgie dans ce qui sera l'actuelle salle du chapitre. Puis, c'est la construction de la grande chapelle, à partir d'une ancienne bergerie en ruines, que le père Pierre dédiera à la Dormition de la Mère de Dieu en 1972. Premiers travaux réalisés avec peu de moyens et parfois peu de compétences, mais avec enthousiasme et beaucoup d'amour !

Sources : wikipédia

Crédit photo : Marie Batault - CDRP