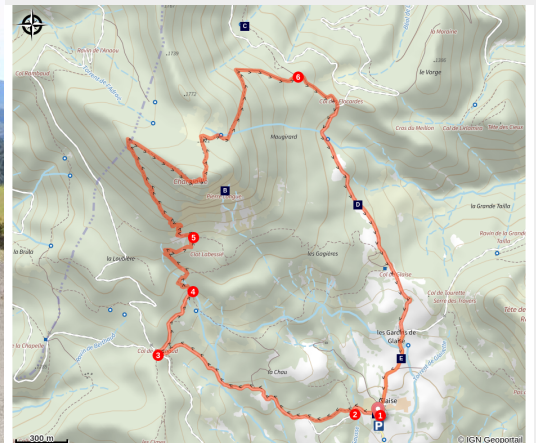


# Charajaille

VEYNES



Chapelle de Glaise (Damien Desbenoit - CCBD)



*Un sommet un peu caché dans un vallon secret à deux pas de Veynes ! Cette randonnée sportive dans un environnement forestier est une immersion dans le Buëch sauvage. La flore est variée, méditerranéenne dans les adrets et alpine dans les ubacs.*

" La traversée des claps (éboulis) sera peut-être l'occasion de croiser un chamois si vous vous faites discret. Des vautours fréquentent également le site et prennent leur envol lorsque les falaises se réchauffent.

Le panorama au sommet est grandiose sur le Vercors et le Mont Aiguille, le Dévoluy, les Baronnies Provençales et le « Géant de Provence » au sud ! "

D.Desbenoit - chargé de développement de la randonnée à la CCBD

## Infos pratiques

Pratique : Pédestre

Durée : 3 h 30

Longueur : 8.2 km

Dénivelé positif : 632 m

Difficulté : Moyen

Type : Boucle

Thèmes : Archéologie, Col et sommet, Faune, Flore et forêt, Point de vue

# Itinéraire

**Départ** : Glaise, Veynes

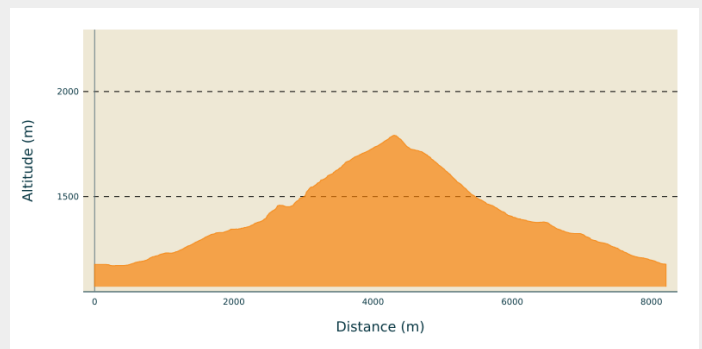
**Arrivée** : Glaise, Veynes

**Balisage** :  GR  PR

**Communes** : 1. VEYNES

2. ASPRES-SUR-BUECH

## Profil altimétrique



Altitude min 1171 m Altitude max 1792 m

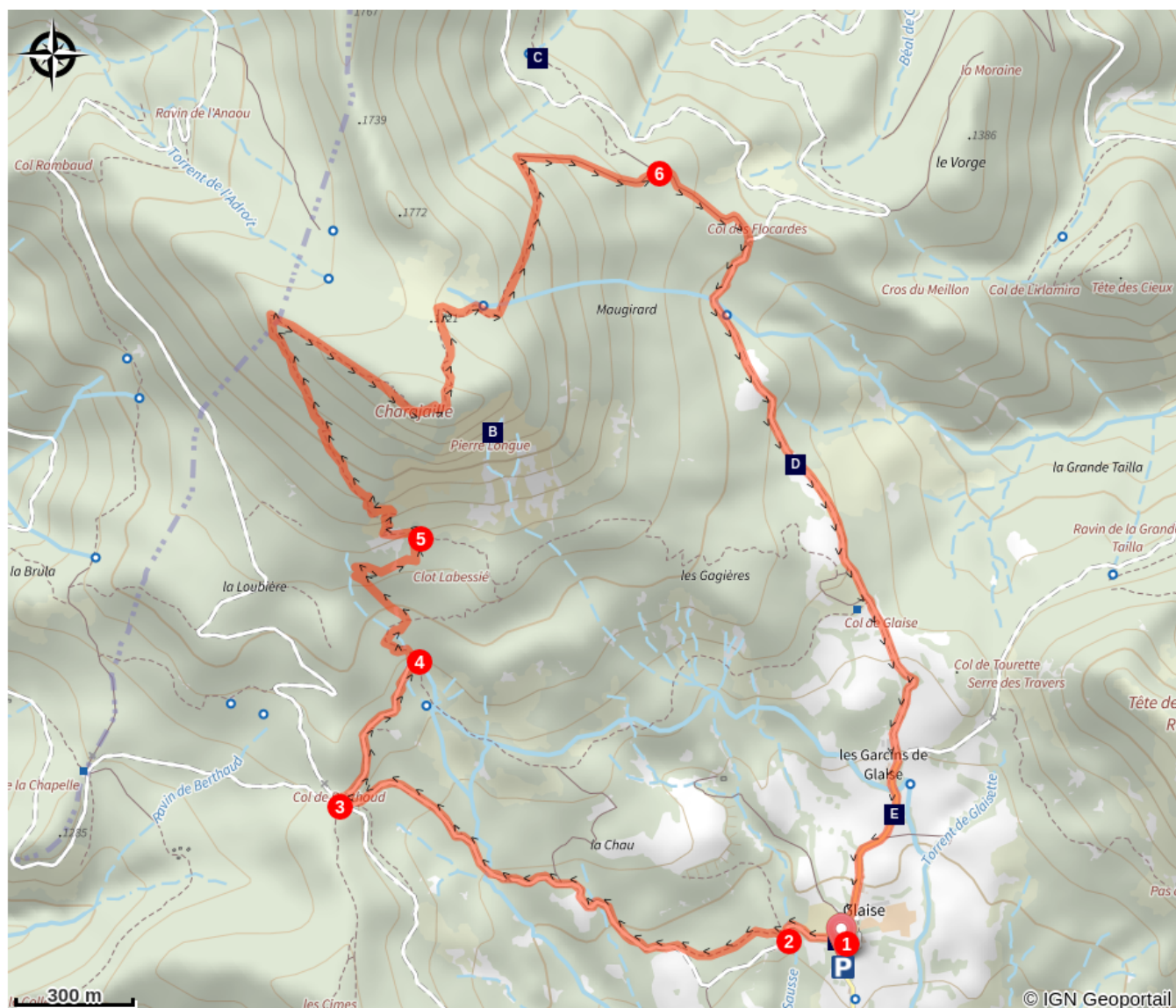
  Départ 0 km | 1 170 m Tables de pique-nique.

Monter sur la route 100 m jusqu'au carrefour de pistes.

1. 0,1 km | 1 180 m Au carrefour, prendre la piste à gauche en direction du col de Berthaud et de Charajaille (balisage GR®).
2. 0,3 km | 1 170 m Au niveau de la ferme, suivre le sentier balisé. Celui-ci rejoint à nouveau la piste qu'on poursuit à la montée en suivant le balisage GR®.
3. 1,8 km | 1 324 m Col de Berthaud. Prendre la piste de droite en direction de Charajaille.
4. 2,2 km | 1 357 m Source de la Doux (eau potable). Quitter la piste pour un petit sentier qui grimpe sur la gauche en direction du sommet de Charajaille. *Cette source est alimentée par la fonte d'un glacier souterrain situé sous la montagne de Charajaille. Nombreuses essences d'arbres (pins, hêtres, sapins blancs) et de fleurs (lavandes, thym, épilobes).*
5. 2,8 km | 1 440 m En arrivant sur une ancienne piste, prendre celle-ci à gauche. Peu de temps après, la piste se réduit à un simple sentier. La pente s'adoucit et on traverse un chaos de blocs. Le sentier se rapproche des falaises de Charajaille et on traverse un grand pierrier. Merci de ne pas couper dans le pierrier afin de réduire l'érosion. Après le pierrier, la montée est raide jusqu'à la crête que l'on suivra jusqu'au sommet. Sommet 4,4 km | 1 813 m *Au sommet la vue est panoramique sur les montagnes du Buëch, du Vercors, du Dévoluy, des Écrins, de l'Ubaye et des Baronnies Provençales.* Redescendre au Nord-Est en suivant la direction « Glaise ». La descente devient raide et rejoint un petit plateau, prendre à droite en direction de Glaise.
6. 6 km | 1 456 m Carrefour avec un chemin. Prendre celui-ci sur la droite à la descente. On est à nouveau sur un GR®. Au col des Flocardes (barrière), prendre la piste à droite à la descente. Au col de Glaise, continuer droit à la descente jusqu'aux Garcins de Glaise où on poursuit jusqu'au village. Passage devant la chapelle de Glaise où des tables de pique-nique permettent de faire une halte en profitant de la vue.

Arrivée 8,5 km | 1 170 m

# Sur votre chemin...



Parcours jeu du Buëch Dévoluy "Le peuple des arbres" (A)

Source (C)

~~~~~ Chapelle de Glaise (E)

Vautours (B)

Point de vue (D)

# Toutes les infos pratiques

## **Recommandations**

Sentier souvent raide et accidenté sur le haut, demandant de bonnes chaussures et une pratique régulière de la randonnée en montagne. Attention ce secteur est fréquenté par des troupeaux et des chiens de protection.

## **Comment venir ?**

### Accès routier

Dans Veynes suivre Glaise par la D348.  
Petit parking dans le hameau au niveau d'un panneau de départ des randonnées.

### Parking conseillé

Hameau de Glaise, parking au niveau du panneau de départ des randonnées.

# Sur votre chemin...

---



## Parcours jeu du Buëch Dévoluy "Le peuple des arbres" (A)

Il s'agit d'un jeu collaboratif pour rechercher des indices, décoder des énigmes...

Informations sur le site internet : <https://www.sources-du-buech.com/en/les-circuits/les-parcours-jeu-du-buech-peuples-des-arbres--709230.html>

Crédit photo : CDRP05

---



## Vautours (B)

Les vautours sont de grands rapaces planeurs liés aux activités pastorales. Ils sont facilement reconnaissables par leur imposante envergure et leur queue courte (vautours moines et fauves). Le régime alimentaire des vautours fauves et moines se compose exclusivement de charognes. En se nourrissant ainsi, ils nettoient la montagne et empêchent le développement de certaines maladies.

Crédit photo : Damien Desbenoit - CCBD

---



## Source (C)

Source sur le côté droit du chemin (eau non contrôlée).

Crédit photo : CDRP05

---



## Point de vue (D)

Appréciez la très belle vue dégagée sur le massif de Bure.

Crédit photo : CDRP05



## ~~~~ Chapelle de Glaise (E)

Cette chapelle édifée en 1714 est consacrée à St Jacques, St Philippe et Ste Lucie. Elle fut rénovée en 1983 par les habitants de Glaise.

Crédit photo : CDRP05