


Sources du Buëch

Office de tourisme

Aux portes du Dévoluy



UNE DESTINATION DE NATURE !

Située dans les Hautes Alpes, entre Isère et Haute Provence, Le Pays des Sources du Buëch s'étend des Gorges d'Agnielles où le torrent a creusé les mythiques Marmites du diable à la face ouest des falaises de Céüse que vantait Giono, en passant par l'Abbaye de Clausonne et les fameuses Trompes du Faï.

Un pays sauvage, préservé et presque oublié, cette région est un véritable secret à découvrir au sein des Alpes du sud. Les Sources du Buëch, dont les villages portent les noms évocateurs de Saint-Julien-en-Beauchaine, la Roche-des-Arnauds, Aspres-sur-Buech, Aspremont, Veynes, Montmaur, La Beaume, Chabestan, Oze, Rabou, Le Saix, Saint-Pierre-d'Argençon, Saint-Auban-d'oze, Montbraud, Manteyer, La Haute-Beaume, Furmeyer, La Faurie, Châteauneuf-d'oze, tous différents les uns des autres avec chacun une histoire et un patrimoine naturel d'exception.

Des panoramas d'exception, 19 charmants villages, le Pays des Sources du Buëch est une destination 100% nature situé au coeur des Hautes Alpes. Séjournez dans cette destination idéale le temps d'une semaine ou d'un week-end prolongé pour mixer les joies de la montagne, les activités de plein air et les découvertes culturelles.

CÉÛZE : UN ESPACE TOTALEMENT NATUREL

Dominant le bassin gapençais, la montagne de Céüse est exceptionnelle. Ses **impressionnantes falaises** réputées attirent l'élite internationale des grimpeurs.


Les falaises, Éboulis et le pourtour sommital, sont classées en **zone Natura 2000**, l'objectif étant d'assurer le maintien de la biodiversité (habitats naturels, faune, flore).

Le saviez-vous : Le synclinal des falaises calcaires tithoniques de Céüse abrite, entre autres, le faucon pèlerin ou le crave à bec rouge.

Les éboulis sont eux aussi le refuge d'une flore rare et parfois endémique comme l'ancolie de Bertoloni ou encore la benoîte à fruits divers.

Dès le printemps et jusqu'à l'automne, les **vastes prairies** de Céüse sont pâturées, l'occasion pour les randonneurs d'y croiser berger et chiens.

Le **Pic de Céüse**, est une belle randonnée qui vous permet de découvrir de majestueux arbres sur le début de l'itinéraire et offre une des plus belles vues sur le Pic de Bure. La longue traversée par la Manche permet cette fois de découvrir la vallée Buëch avant de cheminer dans les alpages jusqu'à atteindre tout en douceur le point culminant à 2016m d'altitude. Savourez la vue d'un splendide panorama des Alpes du Sud au massif des Écrins.



DÉCOUVREZ LES MARMITES DU DIABLE



Au cours d'une très belle randonnée technique découvrez les mythiques Marmites du Diable situé sur le pays des Sources du Buëch. Prenez la direction de la Faurie et partez pour 6 km de randonnée accompagné par une faune et une flore exceptionnelle.

Cet endroit totalement sauvage et préservé reste peu connu du grand public. Les Marmites du Diable sont plusieurs vasques aux eaux turquoise que le torrent de Durbonas a creusé un petit canyon dans les strates calcaires du Haut Buëch !


Le Saviez-vous : Les marmites se forment généralement dans des boucliers composés de roches anciennes ayant des résistances variées à l'érosion. Des cours d'eau entraînent les galets les plus durs dans des tourbillons, ce qui élargit et creuse les cavités. Ces galets doivent être au moins aussi durs que le fond du torrent. Le mouvement de rotation creuse, à partir d'une irrégularité de relief initiale, une érosion progressive de la roche en forme de marmite. Dans certaines marmites, les galets peuvent rester longtemps et prendre des formes ovoïdes, avec une section circulaire, et parfois former des sphères presque parfaites. Ces galets sont expulsés lors de crues exceptionnelles et se retrouvent en aval dans le lit de la rivière, facilement reconnaissables parmi les autres galets grâce à leurs formes régulières et à leur poli.

LA DISTILLERIE DE LAVANDE BIO

Située au coeur du village de la Faurie, **la Distillerie de lavande Bio - Les Pusteaux** vous invite à découvrir un univers 100% naturel.

Les visites sont programmées tout l'été pour découvrir toute l'histoire autour de la lavande, des différentes étapes de production et de distillation. Un véritable savoir-faire transmis de génération en génération depuis 1955. C'est en famille que Fabien Correard propose aux visiteurs une immersion totale au sein de cette distillerie Bio.

À la boutique vous trouverez des produits cosmétiques et des plantes fabriquées à base de leur propre production. Des huiles essentielles Bio (lavande, lavandin, cyprès, genévrier, pin sylvestre)



19 VILLAGES D'EXCEPTION



Idées de sorties : Le Château de Montmaur

Le château, bâti au pied de la montagne de la Coucherine et des contreforts du massif d'Aurouze, est classé Monument Historique. Il est un digne représentant des différentes périodes et influences artistiques dans le Dauphiné. Sa construction débute au XIII^e siècle et s'étale sur 400 ans, au cours desquels il subit de nombreuses transformations, notamment à la Renaissance. Chaque été, une programmation culturelle (concerts, expositions) est proposée au château par le département.

Plus d'infos : <https://www.hautes-alpes.fr/3724-le-chateau-de-montmaur.htm>

À deux pas du Dévoluy et de Gap, les senteurs de Provence côtoient le majestueux Pic de Bure. Au sein des 19 villages des Sources du Buëch, découvrez un patrimoine d'exception où une atmosphère paisible, simple et tranquille règne dans chacune des communes

Saint-Julien-en-Beauchaine, La Roche-des-Arnauds, Aspres-sur-Buech, Aspremont, Veynes, Montmaur, La Beaume, Chabestan, Oze, Rabou, Le Saix, Saint-Pierre-d'Argençon, Saint-Auban-d'oze, Montbraud, Manteyer, La Haute-Beaume, Furmeyer, La Faurie, Châteauneuf-d'oze, tous différents les uns des autres, prenez le temps de découvrir ces villages d'exception, parcourez les ruelles et les andrones aux couleurs du Sud.



CONTACT PRESSE :

Agence RevolutionR :