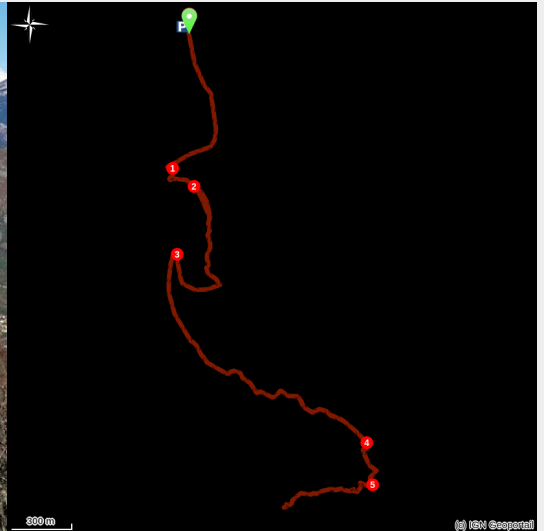


La montagne d'Oule

VEYNES



Petite ville de Veynes nichée au pied du Dévoluy (Damien Desbenoit - CCBD)



Randonnée sportive pour découvrir les hauteurs Veynoises.

" Le sommet vous offrira comme récompense une vue panoramique sur les montagnes du Dévoluy, du Haut-Buëch et des Baronnies Provençales avec en arrière-plan les sommets des Écrins. " Lucien Mariotte - Stagiaire CCBD

Infos pratiques

Pratique : Pédestre

Durée : 3 h 50

Longueur : 9.3 km

Dénivelé positif : 759 m

Difficulté : Difficile


Type : Aller-retour

Thèmes : Col et sommet, Faune, Flore, Point de vue

Itinéraire

Départ : Office de tourisme de Veynes

Arrivée : Office de tourisme de Veynes

Balisage :  GR  PR

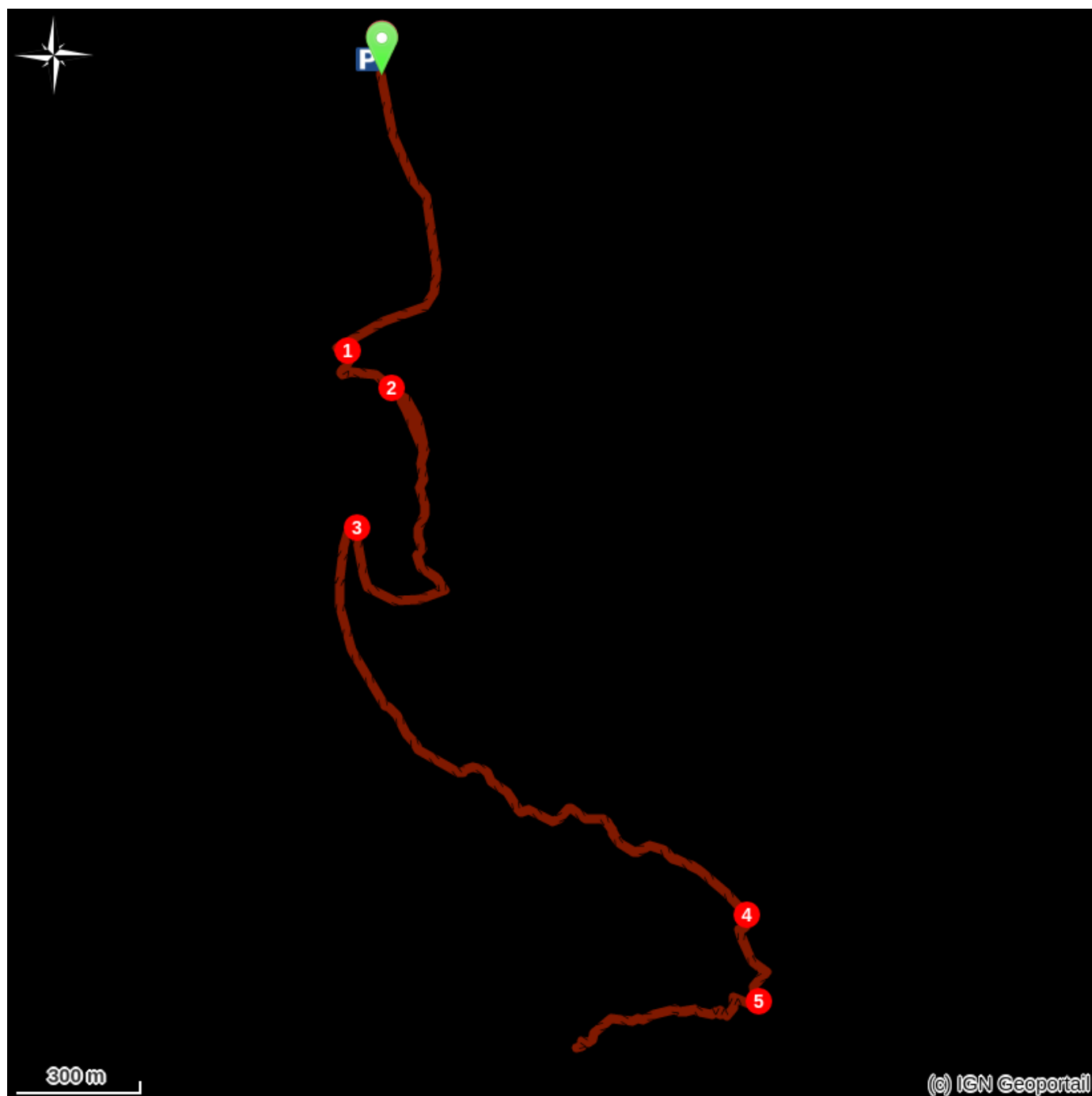
   Départ 0 km | 825 m

Traverser la route départementale et s'engager dans la rue Magdeleine Lassus qui se trouve en face. L'emprunter sur 600 m, puis tourner sur la droite en longeant le Petit Buëch sur 300 m.

1. 0,9 km | 810 m Traverser le Petit Buëch par le pont de Morelle (sur votre gauche) et remonter la piste sur 200 m.
2. 1,1 km | 840 m Remonter sur 150 m le lit du torrent tout en suivant le balisage GR®. Le terrain est accidenté et il faut traverser à plusieurs reprises le Grand Béal. Retrouver ensuite un sentier plus aisé.
3. 2 km | 970 m Au carrefour poursuivre à gauche à la montée en restant toujours sur le sentier principal balisé GR®. *L'ascension se déroule d'abord dans une pinède puis une belle hêtraie agréable lors des fortes chaleurs.*
4. 3,7 km | 1 300 m À la patte d'oie, continuer à droite en direction du pic d'Oule. La pente s'accroît à nouveau.
5. 4 km | 1 389 m Col d'Oule, continuer l'ascension sur la droite. La montée finale est raide et accidentée. Sommet 4,6 km | 1 603 m *Une table d'orientation présente les différents sommets du secteur.* Le retour s'effectue par le même itinéraire.

Arrivée 9,2 km | 825 m

Sur votre chemin...

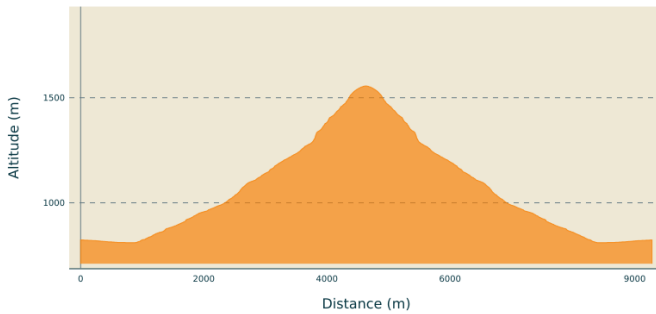


Toutes les infos pratiques

Recommandations

Vous évoluerez dans une superbe hêtraie, agréable par fort ensoleillement. Attention toutefois, le sentier est raide et glissant à certains endroits.

Profil altimétrique



Altitude min 810 m
Altitude max 1556 m

Transports

Gare Veynes (Trains Bus)

Accès routier

Départ de l'office de tourisme des Sources du Buëch à Veynes.

Parking conseillé

Parking à côté de l'office de tourisme Veynes

Lieux de renseignement

Office de tourisme Source du Buëch - bureau d'accueil d'Aspres-sur-Buëch
Avenue de la gare, 05140 Aspres-sur-Buëch

Tel : 04 92 58 68 88

<https://www.sources-du-buech.com/>

Office de tourisme Source du Buëch - bureau d'accueil de Veynes
Avenue Commandant Dumont, 05400 VEYNES

Tel : 04 92 57 27 43

<https://www.sources-du-buech.com/>

