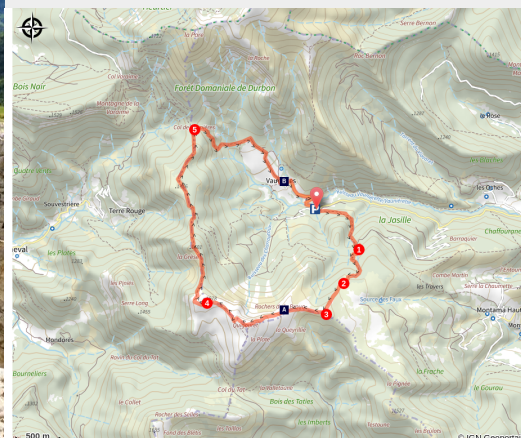


Le Quigouret

SAINT-JULIEN-EN-BEAUCHENE



Sur les crêtes du Quigouret (Damien Desbenoit - CCBD)



Boucle sportive aux confins des Hautes-Alpes et de la Drôme au départ du hameau rénové de Vaunières.

" Le Quigouret offre une vue panoramique sur les Baronnies Provençales, le Buëch, le Dévoluy et le Vercors. " D.Desbenoit - agent de développement de la randonnée à la CCBD

Infos pratiques

Pratique : Pédestre

Durée : 3 h 30

Longueur : 8.5 km

Dénivelé positif : 682 m

Difficulté : Moyen

Type : Boucle

Thèmes : Col et sommet, Faune, Flore et forêt

Itinéraire

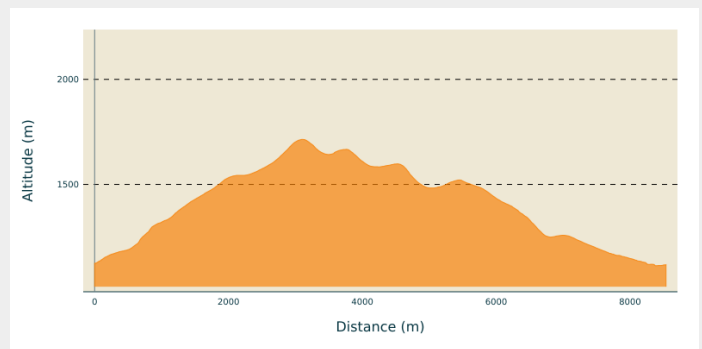
Départ : Parking à l'intersection d'une piste 600m en aval du hameau de Vaunières - Saint-Julien-en-Beauchêne

Arrivée : Parking à l'intersection d'une piste 600m en aval du hameau de Vaunières - Saint-Julien-en-Beauchêne

Balisage : — PR

Communes : 1. SAINT-JULIEN-EN-BEAUCHENE
2. MONTBRAND

Profil altimétrique



Altitude min 1113 m Altitude max 1714 m

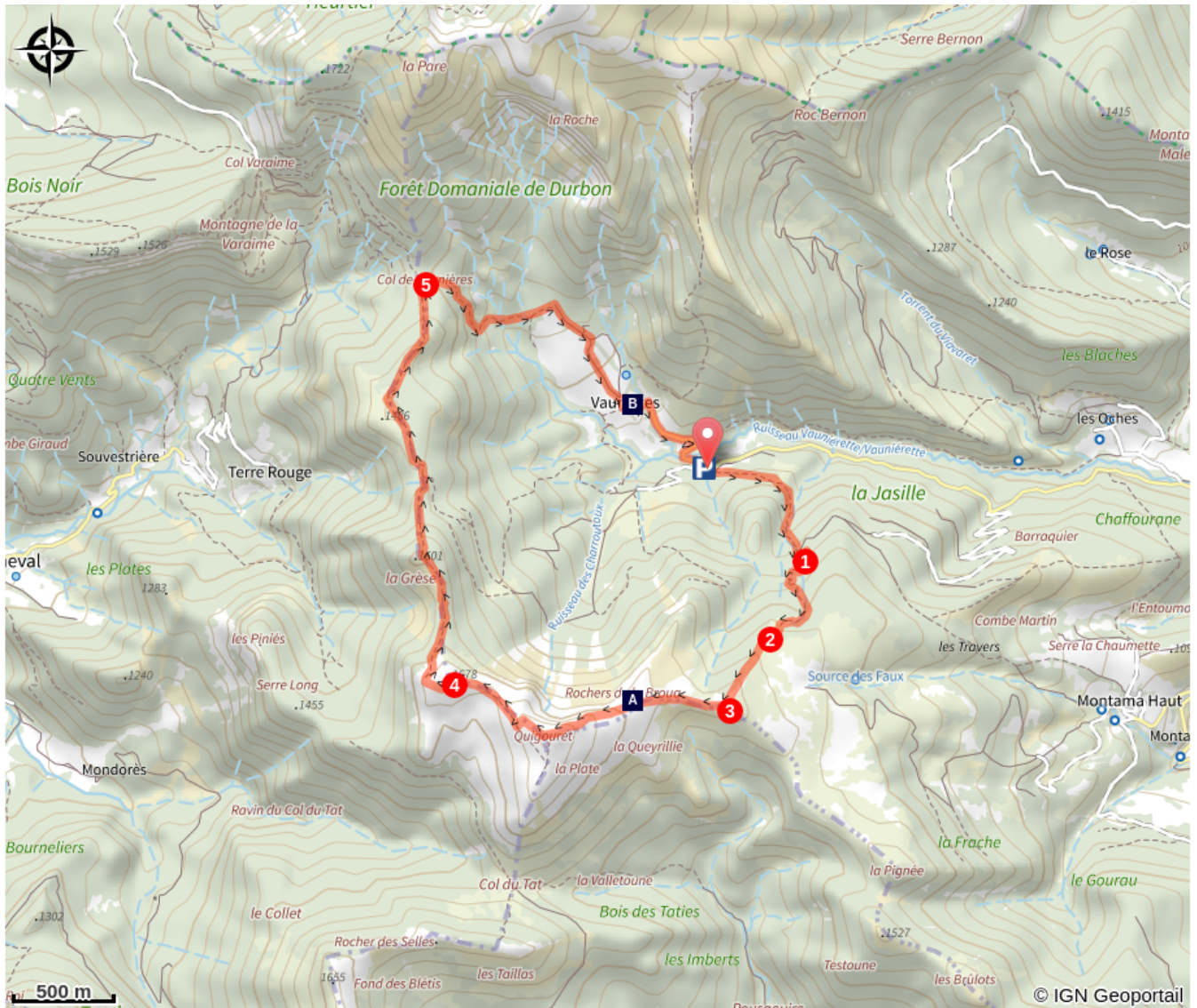
P Départ Prendre la route à la descente. Faire 50 m et emprunter sur la droite le sentier dans la forêt de hêtres en suivant le balisage jaune.

1. 0,7 km | 1 238 m Le sentier débouche sur un chemin qu'il faut remonter sur 20m pour ensuite reprendre un sentier peu marqué sur la droite dans la forêt. *Avec l'altitude les hêtres sont progressivement remplacés par d'anciennes prairies recolonisées par des pins.*
2. 1,7 km | 1 459 Remonter le sentier en suivant les cairns et le balisage jusqu'à une clôture. La longer sur la droite jusqu'à la franchir. Continuer à la montée en suivant l'épaule formée par la montagne jusqu'à franchir une seconde clôture. Une fois franchie, se diriger à vue en direction du sommet.
3. 2,1 km | 1 559 m Arrivée à l'antécime, aborder la dernière partie de l'ascension du Quigouret. *Au point culminant, magnifique panorama. S'engager à l'ouest sur la crête pour rejoindre un sommet annexe. Les éboulis en ubac du Quigouret sont fréquentés par des chamois.*
4. 3,8 km | 1 686 m Rejoindre en suivant la crête un petit sentier visible en contrebas qui gagne la forêt. Suivre l'itinéraire globalement descendant ponctué de petites montées jusqu'à atteindre le col de Vaunières. *Au printemps il est possible d'observer des orchidées.*
5. 6,2 km | 1 419 m Au col, descendre sur la droite en direction de Vaunières. Après avoir franchi les torrents, bifurquer à droite sur la piste jusqu'à rejoindre le hameau. Le traverser et regagner le parking en suivant la route.

8,6 km | 1 116 m Arrivée

Attention : Cette randonnée est réservée aux personnes à l'aise avec l'orientation : le sentier est peu marqué sur la crête, il peut être difficile de s'orienter par temps brumeux. Des bâtons seront utiles dans la descente qui est souvent raide

Sur votre chemin...



Etages de végétation (A)

Hameau de Vaunières (B)

Toutes les infos pratiques

Recommandations

Cette randonnée est réservée aux personnes à l'aise avec l'orientation : le sentier est peu marqué sur la crête, il peut être difficile de s'orienter par temps brumeux. Des bâtons seront utiles dans la descente qui est souvent raide.

Comment venir ?

Accès routier

Départ depuis un parking à l'intersection d'une piste 600m en aval du hameau de Vaunières, juste avant le pont (Commune de St Julien en Beauchêne).

Parking conseillé

Départ depuis un parking à l'intersection d'une piste 600m en aval du hameau de Vaunières, juste avant le pont.

Sur votre chemin...



Etages de végétation (A)

En montagne la végétation varie en fonction de l'altitude. En effet, tous les 100 mètres de dénivelé, la température baisse d'environ un degré. Ainsi, au-dessus de 1 800 m dans les Alpes du Sud, la forêt laisse place à des pelouses alpines.

Crédit photo : Damien Desbenoit - CCBD



Hameau de Vaunières (B)

Perdu au fin fond du Buëch, ce hameau est tenu par l'association "Village des jeunes". Des jeunes du monde entier viennent ici pour mener divers projets et actions (chantiers de rénovation, séjours vacances, volontariat, ateliers...).

Le village des jeunes propose aussi un accueil en gîte pour les randonneurs de passage.

Informations sur le site internet : <http://www.villagesdesjeunes.org>

Crédit photo : Damien Desbenoit - CCBD